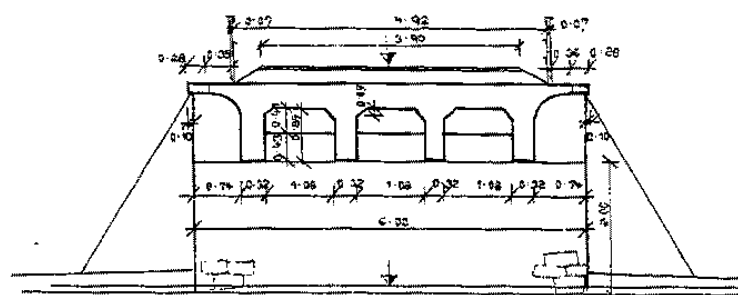
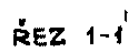
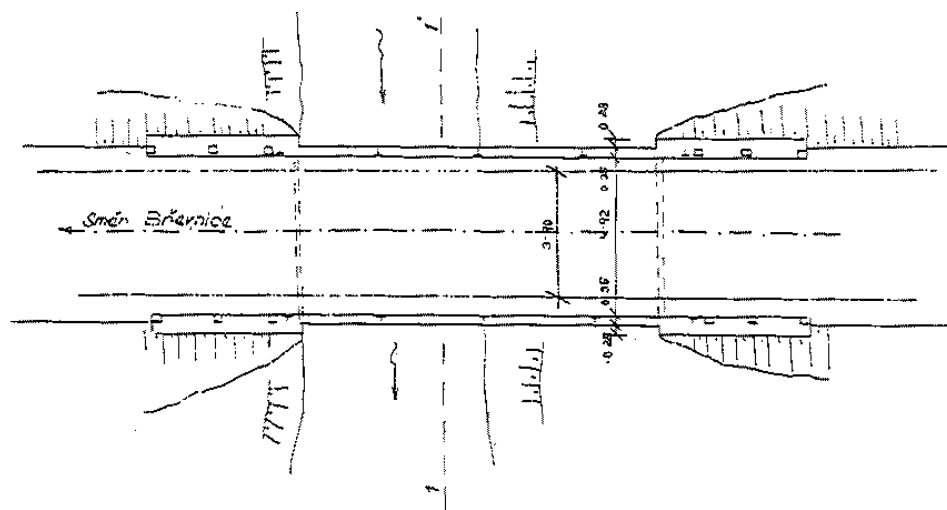
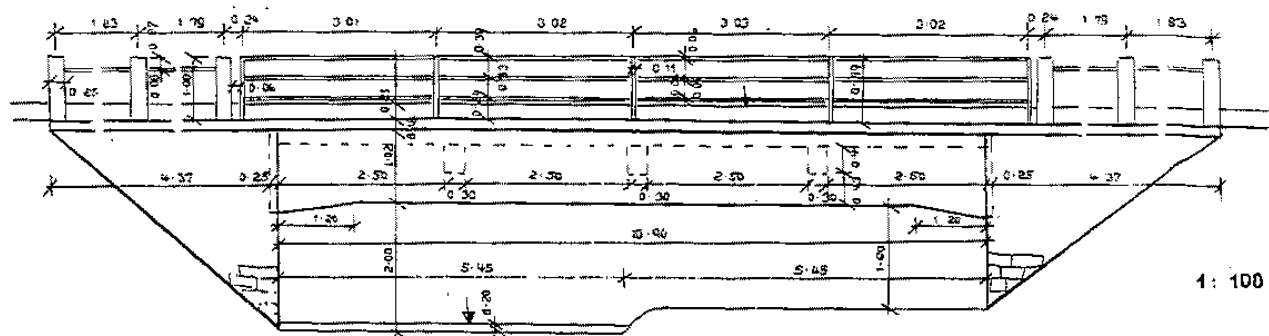


Mostní list mostu pozemní komunikace			
Ev.č. mostu:	3441-3		
Název mostu:	Most přes potok v Břevnici		
Místní název:	HB		
Předmět přemostění:	Vodoteč (stálý průtok)		
Převáděná komunikace:	3. třída / 3441		
Název převáděné komunikace:			
Staničení liniové:	3.377 km	Staničení na úseku: 3.377 km	
Rok postavení:	9999		
Rok poslední rekonstrukce:			
Kraj:	Vysočina		
Okres:	Havlíčkův Brod		
Obec (MČ):	Břevnice		
Katastrální území:	Břevnice		
Správce mostu:	Kraj Vysočina, Krajská správa a údržba silnic Vysočiny, KSÚSV Havlíčkův Brod, cestmistrovství Havlíčkův Brod		
Zpracovatel mostního listu:			
Zatížitelnost v době uvedení do provozu, způsob a rok stanovení			
Způsob stanovení: $V_n = -$ $V_r = -$ $V_e = -$ $V_{aj}(V_a) = -$ Rok:			
Zatížitelnost současná, způsob a rok stanovení			
Způsob stanovení: N (Způsob stanovení zatížitelnosti neznámý) $V_n = 26.0\text{ t}$ $V_r = 46\text{ t}$ $V_e = 76\text{ t}$ $V_{aj}(V_a) = 19.5\text{ t}$ Rok: 2022			
Základní údaje			
Celkový počet polí: 1 Délka přemostění: 10.90 m Délka NK: 12.40 m Šikmost: Kolmý 100.00 g Volná šířka: 4.92 m Celková šířka mostu: 6.20 m Plocha mostu: 76.88 m ² Souřadnice mostu S-JTSK X: -664199 Y: -1104212 WGS: 49.632522°N 15.614927°E Popis spodní stavby: Opěry: opracované kamenné kvádry, zapuštěné do terénu. Popis nosné konstrukce: Prostá ŽB deska vyztužená 4 ŽB nosníky, osově vzd. 1.08+1.08+1.08m. NK vyztužena 3 příčnými ŽB žebry, tl. 0.3m, v. 0.41m. Poznámka k nosné konstrukci:			
Ostatní údaje			
Výška mostu nad terénem: 3.41 m Výška NK nad hladinou vody: 0.00 m Q_{100} : - Normální hladina vody: 0.20 m Navrhovaná hladina NH: - m n.m. Kontrolní navrhovaná hladina KNH: - m n.m.			
Mostní podpěry křídla a čelní zdi			
-	Počet: 2 Typ podpěr: Krajní opěra Druh: Masivní opěra Materiál: Kámen Délka: 6.00 až 6.00 m Šířka: 0.00 až 0.00 m Výška: 2.00 až 2.00 m		
Nosná konstrukce			
-	Počet polí: 1 Šikmá světlost: 10.90 m Kolmá světlost: 10.90 m Konstrukční výška: 1.20 m Rozpětí: 11.65 m Šířka NK min.: - m Šířka NK max.: - m Převažující materiál: Železobeton Další materiál: Nezadaný Druh statického působení: Trám prostý Prefabrikát: Nezadaný		
Vozovka			
-	Povrch komunikace: Živice Skladba vozovky: Šířka mezi obrubami: 4.92 m		
Chodníky			
- (Levý chodník)	Povrch chodníku: Nezadaný Šířka chodníku: 0.00 m Plocha chodníku: 0.00 m ²		
- (Pravý chodník)	Povrch chodníku: Nezadaný Šířka chodníku: 0.00 m Plocha chodníku: 0.00 m ²		
Svodidla/Zábradelní svodidla			
-	Druh svodidla: Výrobce: Délka: - m Zábradlí: 5x sloupky prům. T 110/70mm, kamenné patníky 250/250mm, 3 madla 60/60mm.		
Cizí zařízení			

-	Typ zařízení:	Správce:
Správní údaje Archivace projektu: Nezadaná		
Klasifikační stupeň stavu mostu Nosná konstrukce: IV - Uspokojivý Spodní stavba: III - Dobrý Použitelnost: III - Použitelné s výhradou		
Datum provedení poslední HPM(1HPM,MPM): 23.6.2022		
Reprodukční pořizovací hodnota: 209643.00 Kč Datum posledního stanovení: 17.5.2021		
Dne: Vypracoval - podpis:		
Datum tisku: 8.12.2023 13:38 Vytisknul z BMS: Jihlava ksus		



Schematický náčrt mostu, převzatý z ML